

登記年月日：平成27年12月15日

これは図面に記録されている内容を証明した書面である。

(徳島地方務局管轄)

平成30年1月16日

大阪府法務局東大阪支局

登記官

田島和昭



地積測量図

地番 45-1.45-4

土地の所在 板野郡藍住町徳命字前須西

座標求積表

地番	① 45-1	Xn	Yn	(Xn+1 - Xn-1) Yn	距離
測点					
52		44.347	52.613	-349.0346420	14.073
51		44.112	66.685	411.9132450	6.412
50		50.524	66.793	443.1047620	13.165
30		50.746	53.629	-331.2663330	6.479
			積面積	174.7170320	
			地積	87.3585160	
			地積	87.35	m ²

地番	② 45-4	Xn	Yn	(Xn+1 - Xn-1) Yn	距離
測点					
49		44.378	50.760	-326.3868000	1.853
52		44.347	52.613	335.0395840	6.479
30		50.746	53.629	343.7082610	0.626
43		50.756	53.003	1.6430930	1.209
44		50.777	51.794	-330.3421320	6.482
			積面積	23.6620060	
			地積	11.8310030	
			地積	11.83	m ²

総計 99.1895190

境界標

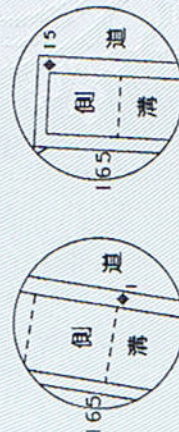
30 コンクリート土留上部金属プレート

準拠点

1.15 コンクリート側溝壁上面金属板

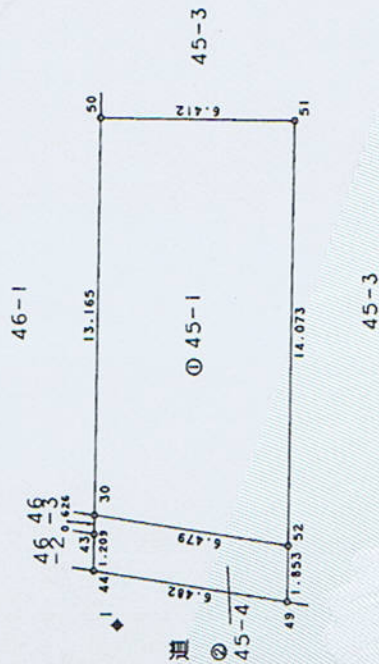

引照点表

P	I	X座標	Y座標
30	1	50.000	50.000
15	1	68.469	51.445



境界点	点間距離	
	P	I
30	3.704	17.857
44	1.955	17.695
49	5.673	24.101
50	16.801	23.613
51	17.693	28.732
52	6.227	24.150

任意座標 平成27年9月4日 測量



作成者

板野郡藍住町笠木字中野51番地
中野
土地家屋調査士

申請人

被代位者 阪本三工
代位者 藍住町長 石川 智 能

縮尺

1/250

徳島県土地家屋調査士会用紙

(平成27年10月1日作成)